

Tappa
18









FAI DELLA PAGANELLA - PIEVE DI SOLIGO

km 168

cronotabella

giovedì 28 maggio 2026

D = 2050 m

Quota			DISTANZE			ORA DI PASSAGGIO		
			par- ziali	per- corse	da per- correre	media km/ora		
						47	45	43
PROVINCIA DI TRENTO						>>>>		
	956	FAI DELLA PAGANELLA	↑	Start Village	10.2	13.15	13.15	13.15
	230	FAI DELLA PAGANELLA	↑	km 0	0.0	0.0	168.0	13.30 13.30 13.30
	218	San Michele all'Adige	↔	ss.12	4.5	4.5	163.5	13.35 13.35 13.35
	208	Nave San Felice	↔	ss.12	3.6	8.1	159.9	13.39 13.39 13.40
	228	Lavis	↑	ss.12	3.9	12.0	156.0	13.44 13.44 13.45
	198	Gardolo	↔	Exit Gardolo/Roncafort - v.Don Milani	3.8	15.8	152.2	13.48 13.49 13.50
	266	Trento	↔	v.Muralta-v.alle Coste	4.4	20.2	147.8	13.54 13.55 13.56
	444	Civezzano	↔	sp.17	5.7	25.9	142.1	14.02 14.04 14.05
	542	Madrano	↔	sp.107	3.7	29.6	138.4	14.07 14.09 14.11
	473	Pergine Valsugana	↔	v.Venezia-sp.228	5.1	34.7	133.3	14.13 14.15 14.17
	480	galleria	↑	54m	8.7	43.4	124.6	14.25 14.27 14.30
	485	Levico Terme	↑	sp.228	0.3	43.7	124.3	14.25 14.27 14.30
	473	Roncegno Terme	↔	sp.65dir	10.6	54.3	113.7	14.38 14.41 14.44
	386	Borgo Valsugana	↑	sp.169	4.5	58.8	109.2	14.43 14.46 14.50
	350	Ingresso ss.47	↑	Svinc. di Strigno-ss.47	4.3	63.1	104.9	14.48 14.52 14.56
	252	Svinc. di Grigno	↑	ss.47	10.2	73.3	94.7	15.01 15.05 15.09
	235	Svinc. per Primolano	↔	v.Stazione	5.4	78.7	89.3	15.07 15.12 15.16
PROVINCIA DI VICENZA								
	218	Primolano	↔	ss.50bis	2.8	81.5	86.5	15.11 15.15 15.20
PROVINCIA DI BELLUNO								
	350	Fastro	↑	(Le Scale di Primolano)-ss.50bis	3.2	84.7	83.3	15.18 15.23 15.29
	319	Arsiè	↑	ss.50bis	5.1	89.8	78.2	15.24 15.30 15.35
	318	Seren del Grappa (Santa Lucia)	↑	ss.50	7.9	97.7	70.3	15.34 15.40 15.46
	269	Feltre	↑	v.M.Grappa	5.3	103.0	65.0	15.40 15.46 15.53
	238	Anzù	↑	sr.348	2.9	105.9	62.1	15.44 15.50 15.57
	264	Quero	↑	v.Nazionale	12.7	118.6	49.4	16.00 16.07 16.15
	192	Fener	↑	sr.348	2.1	120.7	47.3	16.03 16.10 16.17
PROVINCIA DI TREVISO								
	252	Valdobbiadene	↔	V.Roma-sp.36	5.5	126.2	41.8	16.10 16.17 16.25
	304	Guia	↑	sp.36	6.2	132.4	35.6	16.18 16.25 16.34
	384	Combai	↑	sp.36	3.0	135.4	32.6	16.22 16.30 16.38
	263	Miane	↑	sp.36	2.4	137.8	30.2	16.25 16.33 16.42
	199	Follina	↑	sp.4	2.6	140.4	27.6	16.28 16.36 16.45
	232	Lago	↔	sp.635	8.3	148.7	19.3	16.38 16.47 16.56
	269	Tarzo	↑	sp.635	2.1	150.8	17.2	16.41 16.50 16.59
	274	Red Bull km	↑	sp.635	0.5	151.3	16.7	16.42 16.50 17.00
	102	Bv. per Ca' del Poggio	↔	v.d.Pascoli	6.3	157.6	10.4	16.49 16.58 17.08
	242	Muro di Ca' del Poggio	↔	sp.37	1.1	158.7	9.3	16.53 17.02 17.13
	262	San Pietro di Feletto	↑	sp.37	1.2	159.9	8.1	16.54 17.04 17.14
	203	Refrontolo	↑	sp.36-sp.85bis	3.2	163.1	4.9	16.58 17.08 17.18
	135	PIEVE DI SOLIGO	↑	P.Vitt.Emanuele II	4.9	168.0	0.0	17.04 17.14 17.24

NOTE:



Red Bull km

km 150.3 - 151.3



Traguardi Volanti / Intermediate Sprints:

km 132.4 - Guia



Gran Premio della Montagna:

km 84.7 - Fastro - m 350 (3ª cat.)

km 158.7 - Muro di Ca' del Poggio - m 242 (4ª cat.)



Feed/Litter zone: km - - -



Bidon/Litter zone: km - - -



Litter zone: km



Galleria/Tunnel: km 43.4



Passaggio a Livello/Level Crossing: km

Tappa
18
cronotabella

FAI DELLA PAGANELLA - PIEVE DI SOLIGO

giovedì 28 maggio 2026

km 168

Prov/com	Distanza	Località	DIR	via	km 168
TRENTO					
Fai della Paganella					
		FAI DELLA PAGANELLA	↑	Start Village	
			↑	sp.64 via Guglielmo Marconi	
			↑	sp.64 via Trento	
			↑	sp.64	
Mezzolombardo					
			↑	sp.64	
			↗	ss.43 via Cavalleggeri Udine	
			↑	ss.43 via Cavalleggeri Udine	
			↑	km 0	
		Mezzolombardo	↑	ss.43 via 4 Novembre	
			↑	ss.43 via 4 Novembre	
			↑	ss.43 via Alcide de Gasperi	
			↑	ss.43 via Guido Fiorini	
			↑	ss.43 (vicino Cittadella del Vino) via Tonale	
San Michele all'Adige					
			↑	ss.43 via Tonale	
			↑	ss.43 sovrappasso ferrovia	
			↑	ss.43 via Tonale	
		San Michele all'Adige	↑	ss.43 Svincolo A22 - San Miche all'Adige-Mezzocorona	
			↗	ss.12 via Brennero	
			↑	ss.12 via Brennero	
Lavis					
		Nave San Felice	↑	ss.12 via Bolzano	
			↑	ss.12 via Nazionale	
		Lavis	↑	ss.12 via Nazionale	
			↑	ss.12 ponte S. Giovanni Bosco sul Torrente Avisio	
Trento					
			↑	ss.12 rotatoria, ss.12	
			↑	ss.12 via Alto Adige	
			↑	ss.12 rotatoria, ss.12	
			↑	ss.12 via Bolzano	
		Gardolo	↗	Exit Gardolo/Roncafort	
			↗	sottopasso ss.12	
			↑	via Soprasasso	
			↑	rotatoria (contromano) > via Don Lorenzo Milani	
			↑	via Don Lorenzo Milani	
			↗	via Don Lorenzo Milani	
			↑	via di Melta	
			↑	via Centochiavi	
			↑	sottopasso ss.47	
			↑	via Centochiavi	
			↑	via dei Solteri	
			↑	via San Daniele Comboni	
			↖	via della Spalliera	
		Trento	↖	via Muralta	
			↑	incrocio con via Bassano	
			↑	via alle Coste	
			↗	via alla Pelegrina	
			↑	via Don Alfonso Anselmi	
			↑	sp.17 via alla Veduta	
			↑	sp.17 strada Imperiale	
Civezzano					

Tappa
18
cronotabella

FAI DELLA PAGANELLA - PIEVE DI SOLIGO

giovedì 28 maggio 2026

Prov/com	Distanza	Località	DIR	via	km 168
			↑	sp.17	
			↑	sp.17	strada al Forte
			↑	sp.17	strada alla Fersina
		Civezzano	↗	sp.17	via Alcide De Gasperi
			↖	sp.17	strada delle Campagne
			↑	sp.17	
			↖	sp.83	
			↑	sp.83	
Pergine Valsugana					
			↑	sp.83	rotatoria > via di Castel Rocca
			↑	sp.83	via di Castel Rocca
		Madrano	↗	sp.107	Piazza Giuseppe Prada
			↑	sp.83	via d'Oltrefersina
			↖		via della Villa
			↑		via Lungolago
			↗	sp.66	
			↑	sp.66	via al Ponte
			↑	sp.66	via Regensburger
			↗		viale dell'Industria
			↖		viale Dante
			↑		viale Dante
		Pergine Valsugana	↖		rotatoria > viale Venezia
			↑		viale Venezia
			↖	sp.228	via Padova
			↑	sp.228	
Levico Terme					
			↑	sp.228	
		galleria	↑	sp.228	viale Trento
			↑	sp.229	54m - sottopasso viale Lido
			↑	sp.228	
		Levico Terme	↑	sp.228	Corso Centrale
			↑	sp.228	viale Venezia
			↑	sp.228	via Nazionale
Novaledo					
			↑	sp.228	via Principale
Roncegno Terme					
			↑	sp.228	via Nazionale
			↖	sp.65	
			↑	sp.65	viale Roma
		Roncegno Terme	↑	sp.65	via Cesare Battisti
			↗	sp.65	via per Borgo
			↑	sp.65	sottopasso ss.47
			↖	sp.109	
Borgo Valsugana					
			↑	sp.109	via Roma
			↑	sp.109	via Lagarione e Brunazzo
		Borgo Valsugana	↑	sp.109	via Fratelli Divina
			↑	sp.109	via Hippoliti
			↑	sp.109	via Giurisdicenti Giovanelli
			↗	sp.109	Corso Vicenza
			↑	sp.109	Corso Vicenza
Castelnuovo					
			↑	sp.109	viale Venezia
		Castelnuovo	↑	sp.109	rotatoria - viale Venezia
Scurelle					

Tappa
18
cronotabella

FAI DELLA PAGANELLA - PIEVE DI SOLIGO

giovedì 28 maggio 2026

km 168

Prov/com	Distanza	Località	DIR	via	
			↑	sp.109	
			↑		ingresso ss.47 (contromano)
Castel Ivano					
		Ingresso ss.47	↑		ingresso ss.47 (contromano)
			↑	ss.47	
Ospedaletto					
			↑	ss.47	
Grigno					
		Svinc. di Grigno	↑	ss.47	
			↑	ss.47	
		Svinc. per Primolano	↖		rampa uscita
			↑		sottopasso ss.47
			↑		
			↑		Frazione Martincelli
VICENZA					
Valbrenta					
		Primolano	↑		via Stazione
			↖		via Capovilla
			↑		via Libertà
			↖	ss.50bis	via per Belluno
			↑	ss.50bis	"Scale di Primolano"
BELLUNO					
Arsiè					
		Fastro-Scale di Primolano	↑	ss.50bis	
			↑	ss.50bis	via Nazionale
			↑	ss.50bis	via Mezzavia
		Arsiè	↑	ss.50bis	via Dante Alighieri
			↑	ss.50bis	Piazza Guglielmo Marconi
			↑	ss.50bis	via Primo Maggio
			↑	ss.50bis	Ponte sul T. Cismon
Fonzaso					
			↑		Loc. Giaroni
			↘		innesto ss.50bis var.
			↑	ss.50 bis var	
Seren del Grappa (poche centinaia di metri)					
			↑	ss.50 bis var	
		Seren del Grappa (Santa Lucia)	↖		via Santa Lucia
			↑	ss.50	via Santa Lucia
			↑	ss.50	via Santa Lucia
Feltre					
			↑	ss.50	via Culiada
			↑	ss.50	rotatoria > via Dante Alighieri
			↗		rotatoria > via 14 Agosto 1866
		Feltre	↑		rotatoria > via Vighignole
			↖		rotatoria > via Montelungo
			↖		via Monte Grappa
			↖		via Monte Grappa
			↑	sr.348	via Trevigiana
			↑	sr.348	via Feltrina
		Anzù	↑	sr.348	rotatoria con ss.50 bis var
			↑	sr.348	
Setteville					
			↑	ss.348	Fraz. Carpen
			↑	ss.348	Fraz. S.Maria

Tappa
18
cronotabella

FAI DELLA PAGANELLA - PIEVE DI SOLIGO

giovedì 28 maggio 2026

Prov/com	Distanza	Località	DIR	via	km 168
			↗	via Campagna Nord	
			↑	via Nazionale	
		Quero	↗	via Nazionale	
			↖	via Nazionale	
			↑	Ponte T. Tegerzo	
		Fener	↖	sp.21	via Nazionale
			↗	ss.348	via della Vittoria
			↖	sp.29	Ponte sul Piave
TREVISO					
Segusino (poche centinaia di metri)					
			↑	sp.29	
			↗	sp.28	
Valdobbiadene					
			↖	sp.36	via Garibaldi
			↑	sp.36	San Vito di V. - via Garibaldi
			↑	sp.36	via Garibaldi
		Valdobbiadene	↖		Piazza Guglielmo Marconi
			↑		via San Martino
			↗		via Roma
			↗		viale Vittoria
			↑		Piazza Guglielmo Marconi
			↑	sp.36	via Piva
			↑	sp.36	strada San Pietro
			↑	sp.36	San Pietro di Barbozza
			↑	sp.36	
		Santo Stefano	↑	sp.36	Santo Stefano
			↑	sp.36	
		Guia	↑	sp.36	
			↑	sp.36	via Madean
Miane					
			↑	sp.36	via Madean
		Combai	↑	sp.36	via Trento
			↑	sp.36	
			↑	sp.36	via San Vito
		Miane	↑	sp.36	via Alcide De Gasperi
			↑	sp.36	via Roma
Follina					
			↑	sp.36	
			↑	sp.36	via Martellini
			↑	sp.36	via Sanavalle
		Follina	↑	sp.36	via Anacleto Milani
			↑	sp.36	via Maestra
			↖	sp.4	via Maestra
			↑	sp.4	via San Giacomo
Cison di Valmarino					
			↑	sp.4	via Sanavalle
		Cison di Valmarino	↑	sp.4	via Dante Alighieri
			↑	sp.4	via Redipuglia
Revine Lago					
			↑	sp.4	via Guglielmo Marconi
		Lago	↗	sp.635	
			↑	sp.635	
Tarzo					
			↑	sp.635	

Tappa
18
cronotabella

FAI DELLA PAGANELLA - PIEVE DI SOLIGO

giovedì 28 maggio 2026

Prov/com	Distanza	Località	DIR	via	km 168
			↗	sp.635	via La Corona
			↑	sp.635	via Roma
		Tarzo	↑	sp.635	via 25 Aprile
			↑	sp.635	via Brunella
			↑	sp.635	via San Francesco
			↑	sp.635	Corbanese
			↑	sp.635	via Piave
			↑	sp.635	rotatoria
San Pietro di Feletto					
		Bv. per Ca' del Poggio	↑	sp.635	via Maset
			↗		via dei Pascoli
			↑		Ca' del Poggio
		Muro di Ca' del Poggio	↗	sp.37	via Borgo Antiga
			↑	sp.37	via Borgo Antiga
		San Pietro di Feletto	↑	sp.37	Piazza Giovanni XXIII
			↑	sp.37	via Mire
Refrontolo					
			↑	sp.37	via Mire
			↑	sp.86	via Mire
		Refrontolo	↑	sp.86	via Cavalieri di Vittorio Veneto
			↖	sp.86	via della Vittoria
			↑	sp.86	via della Vittoria
			↗	sp.86	via della Vittoria
Pieve di Soligo					
			↑	sp.86	via Refrontolo
			↖		via Famiglia Sartori
			↑		via Famiglia Sartori
			↗		via Giuseppe Vaccari
			↑		Piazza Balbi Valier
			↑		Piazza Vittorio Emanuele II
		PIEVE DI SOLIGO	↑		Piazza Vittorio Emanuele II

15

28.05.2026

Giovedì_Thursday

52 km



700 m

 Livello Tecnico_technical level:
AVANZATO_ADVANCED

 Livello Fisico_physical effort:
MEDIO_MEDIUM

VALDOBBIADENE > PIEVE DI SOLIGO

STAGE > 15

ALTITUDINE _ALTIUDE				Distanze_Distances			ORA DI PASSAGGIO _TIME OF PASSAGE MEDIA KM/H_AVERAGE SPEED			GIRO D' ITALIA	
				PARZIALI _PARTIAL	PERCORSE _COVERED	DA PERCORRERE _TO BE COVERED	26	24	22		
PROVINCIA DI TREVISO											
	252	VALDOBBIADENE	↑	VILLAGGIO DI PARTENZA	0,0	0,0	52,0	13.25	13.25	13.25	
	196	USCITA PER FELTRE	↑	SP.28	2,3	2,3	49,7	13.29	13.30	13.30	
	183	BV. PER VALDOBBIADENE	↪	SP.36	4,1	6,4	45,6	13.38	13.39	13.40	16.05
 km Sostenibile: km 7.7; L=1 km											
	252	VALDOBBIADENE	↪	V.ROMA-SP.36	3,8	10,2	41,8	13.47	13.49	13.51	16.10
	304	GUIA	↑	SP.36	5,6	15,8	36,2	14.00	14.03	14.06	16.18
 Prova Cronometrata: km 16.7; L=2.6 km											
	384	COMBAI	↑	SP.36	3,6	19,4	32,6	14.08	14.12	14.16	16.22
	263	MIANE	↑	SP.36	2,4	21,8	30,2	14.13	14.17	14.22	16.25
	199	FOLLINA	↑	SP.4	2,6	24,4	27,6	14.19	14.23	14.29	16.28
 Blind Regularity: km 30.9--> ?											
	232	LAGO	↪	SP.635	8,2	32,6	19,4	14.38	14.44	14.51	16.38
	269	TARZO	↑	SP.635	2,8	35,4	16,6	14.44	14.51	14.58	16.41
	102	BV. PER CA' DEL POGGIO	↪	V.D.PASCOLI	6,1	41,5	10,5	14.57	15.05	15.13	16.42
	242	MURO DI CA' DEL POGGIO	↪	SP.37	1,2	42,7	9,3	15.04	15.13	15.24	16.49
	262	SAN PIETRO DI FELETTO	↑	SP.37	1,1	43,8	8,2	15.06	15.16	15.27	16.54
	203	REFRONTOLO	↑	SP.36-SP.85BIS	3,3	47,1	4,9	15.14	15.23	15.35	16.58
	135	PIEVE DI SOLIGO	↑	P.VITT.EMANUELE II	4,9	52,0	0,0	15.24	15.35	15.48	17.04